



# ЗОНЫ ХОЗЯЙСТВЕННОЙ ДЕЯТЕЛЬНОСТИ НАСЕЛЕНИЯ БАССЕЙНА Р. ИНЬВЫ В ЭПОХУ СРЕДНЕВЕКОВЬЯ

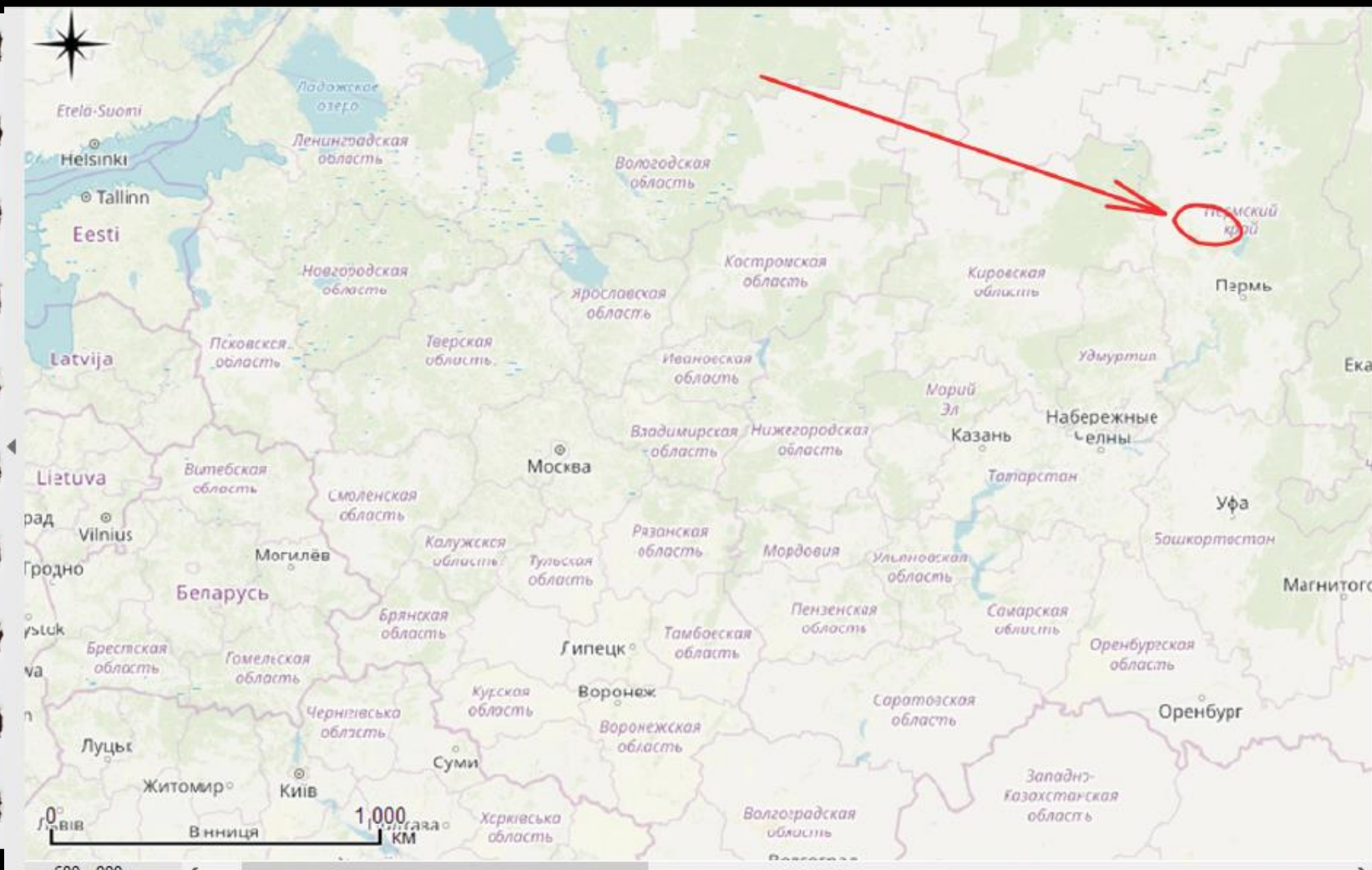


**IV Международная конференция  
«Археология и геоинформатика»**

**А.В. Вострокнутов  
ПГГПУ, г. Пермь**



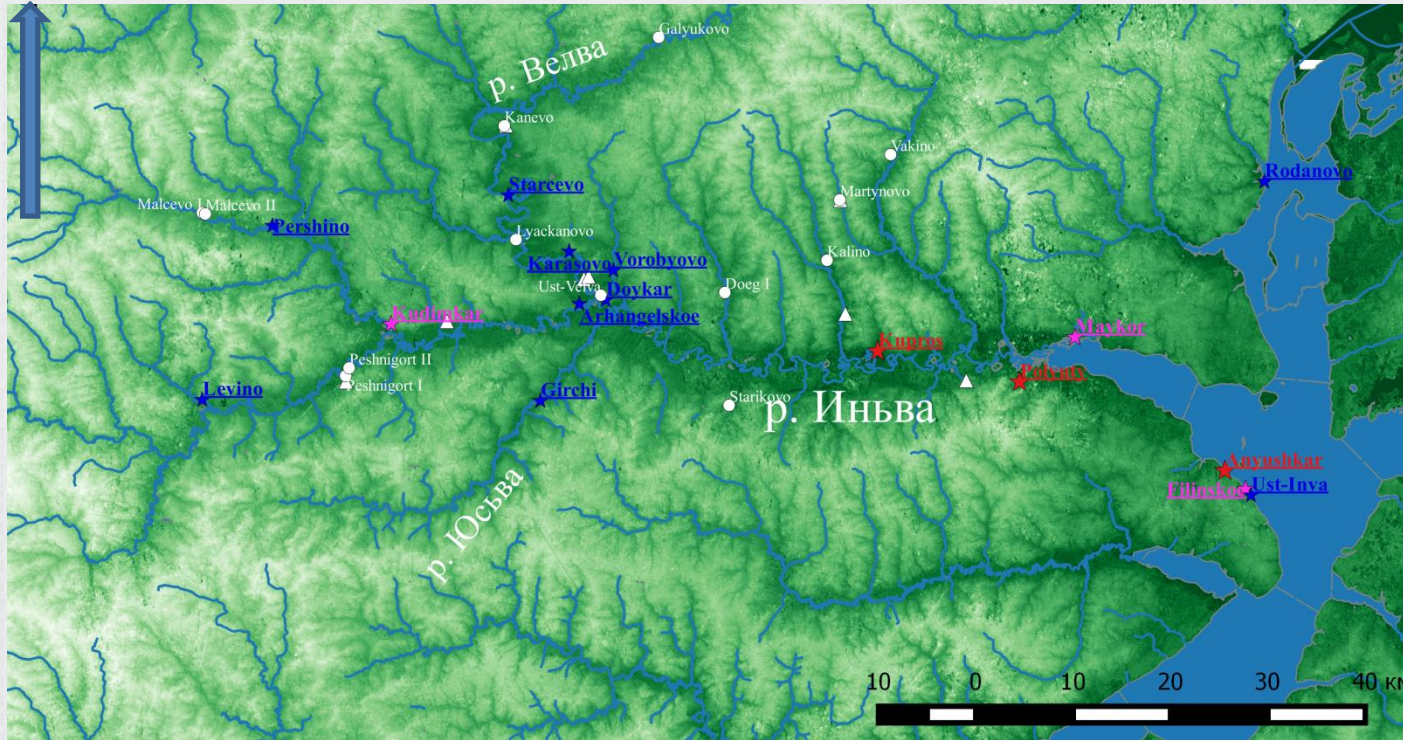
# Бассейн р. Иньвы







# Бассейн р. Иньвы



Иньва – правый приток р. Камы. Средние века:  
15 городищ (3 – более 2 га, 3 – более 1 га, 9 – менее 1 га)  
13 селищ  
8 могильников




# ХОЗЯЙСТВО



- Ральники: 14 пунктов
- Серпы – 3 пункта
- Косы-горбуши – 2 пункта
- Жернова – 4 пункта
- Злаки – 3 пункта

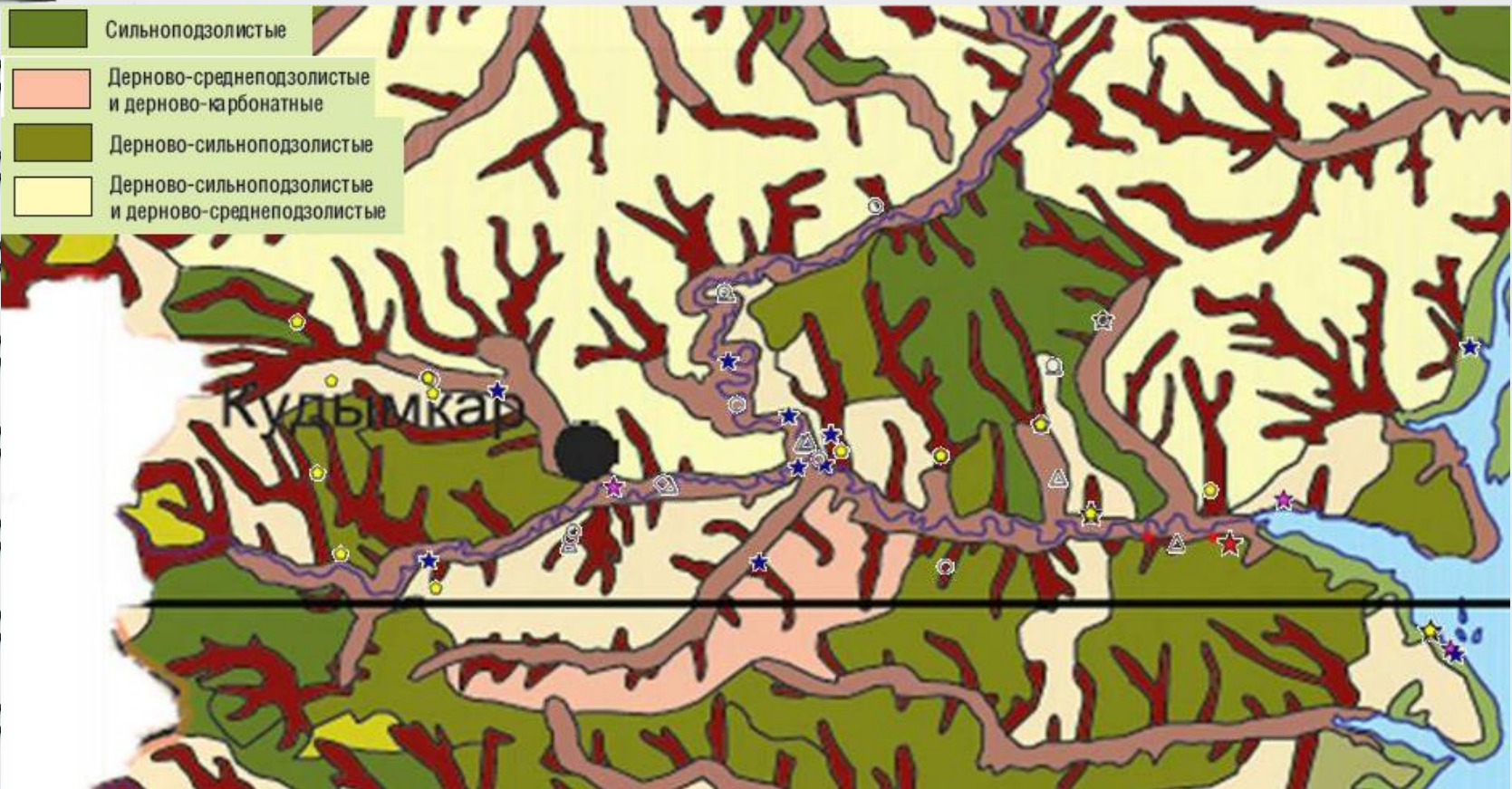
## Пыльцевой анализ:







# Почва







Вид на пойму р. Городищенки, потенциальный сенокос, с площадки памятника





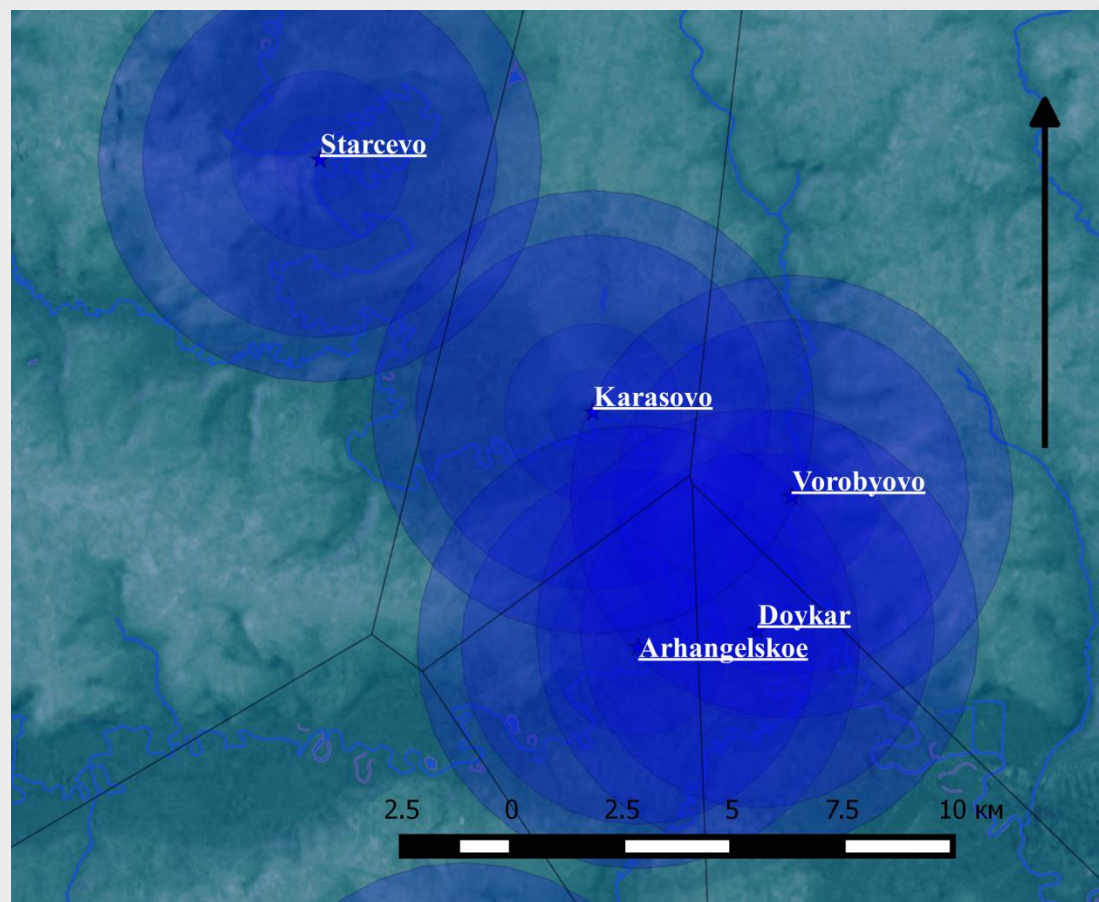
Пойма в окрестностях городища Кудымкар, потенциальные пастбища



# Хозяйственные зоны



Проблемная территория – низовья р. Велвы  
Крайне небольшая площадь городищ (менее 1 га) + «накладка» потенциальных экономических зон друг на друга







СПАСИБО ЗА ВНИМАНИЕ!

